



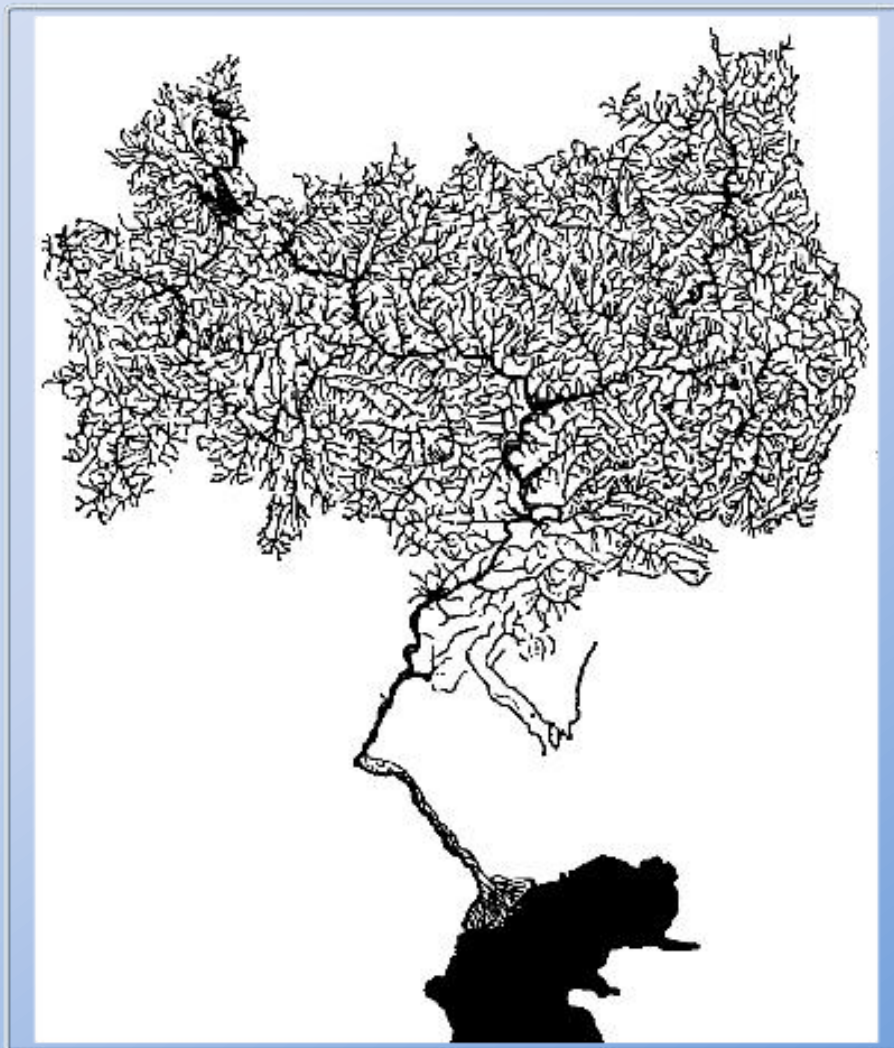
Урок географии 8 класс




Павлова Е. А.

Речная система


Речная система Волги






Истоки рек






Сточное озеро





Загрязнение вод






Питание рек

дождевое

снеговое


ледниковое

грунтовое

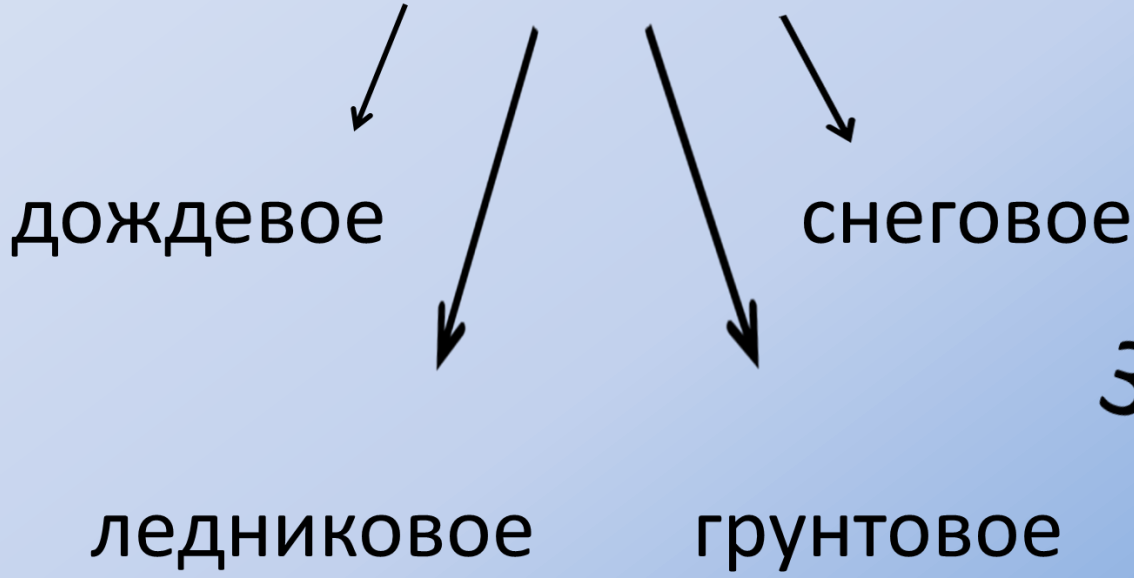


Самарская область на карте России





Питание рек



Истоки рек


Сточное озеро

Загрязнение вод



Внутренние воды Самарской области





ОТВЕТЫ

1- Д, 2 - Г,


3 – Е, 4 – З,

5 – А, 6 – В,

7 – Ж, 8 – Б ,

9 – К, 10 - И





Волга

Просторы Волги



Волга- матушка река.



Крутые берега Волги



Река Волга. Вход в Самарскую область. "Вот он, обычный Самарский Стоунхендж"




Дом – музей И. Е. Репина




Используя физическую карту, назовите крупные реки области и их притоки.






Работа в группах






Уса






Сызранка






Самара









Большой Кинель






Сок






Кондурча






Чагра






Чапаевка






Большой Иргиз






Большая Вязовка





Работа в группах





Озера

Озеро Большое
Шелехметское



Каменное озеро



Озеро Каменное



Исцеляющий водоем – озеро Молочка




Мастрюковские озера




Озера Молочка и Каменное





Серное озеро






Голубое озеро



Уникальное озеро
Голубое славится
своими целебными
источниками





Болота



**Болото
Большое у
с. Смолькино**



**Болото Журавлиное у с.
Ст. Рачейка**



Гипновое болото





Моховое болото




Узильово болото



Моховое болото



Моховое болото



Подземные воды



с. Старая Рачейка. Сызранский район.
Выше родника расположены огороды,
жилая застройка. Используется для нецентрализованного хозяйственно-питьевого водоснабжения.



kompastunsta.ru



с. Исаклы. Иса克林ский район. Родник расположен у подножия левого склона оврага "Пичинерский".
Используется в питьевых целях.
Является излюбленным местом отдыха населения.




с. Новое Усманово. Камышлинский р-н.
Родник расположен у крутого склона долины реки Сок.
Используется для нецентрализованного хозяйственно-питьевого водоснабжения села.



Семиключье



с. Чувашский Байтуган. Камышлинский р-н.
Родник расположен в подножии левого склона оврага в сосновом бору. Используется для питьевых и хозяйственных нужд отдыхающих.





“Родник – не просто источник питьевой воды, это – живая нить, которая связывает нас не только с прошлым, но и с будущим.”


Народная мудрость





















**Родник в честь Спаса Нерукотворного
Самарская область, Исаклинский район, с. Исаклы**








Святой источник в честь Серафима Саровского Кинельский район, с. Богдановка



**Святые источники в честь Казанской иконы Божией Матери
и святого Великомученика Димитрия Солунского
Самарская область, Ставропольский район, с. Пискалы**






Святой источник в Кашпире

Самарская область, г.о. Сызрань, с. Кашпир







Родник в с. Старое Вечканово, Исаклинский муниципальный район



Родник Анурьевский Самарская область, Ставропольский район, в окрестностях села Аскулы






Святой источник во имя святого великомученика Димитрия Солунского Самарская область, Клявлинский район, с. Клявлино



Казанско-Богородицкий родник на горе Варга Самарская область, Шенталинский район, на горе Варга




Свято-Троицкий источник


Самарская область, Сызранский район, с. Губино







Этот родник - как воплощение в жизнь сказки о живой воде, ледяной и прозрачной, дарящей здоровье и долголетие, очищающей душу и смывающей все хвори. Именно поэтому множество людей стремятся сюда, дабы испить живительной родниковой воды или искупаться в источнике, чтобы восполнить силы, зарядиться бодростью и энергией.




Каменная чаша



На склонах горы имеются три источника. Это единственное место, где на вершинах Жигулей пробивается чистая родниковая вода. По преданию сюда стекают слёзы Хозяйки Жигулёвских гор, оплакивающей своё одиночество. Раньше вода стекала вниз до места соединения оврагов, где и наполняла небольшое каменное образование. Возможно поэтому место и названо Каменной чашей.




Здесь возведена часовня в честь Святителя Николая Угодника и купальня.



Родники

Село Ташла.
Ставропольский район
Святой источник в честь
иконы Божией Матери
«Избавительница от
бед»




Посёлок Волжский. Святой
источник в честь иконы Божией
матери «Неупиваемая чаша»



Святой источник в честь
Святителя Николая Чудотворца.
Село Знаменка Богатовский
район






Святой колодец во имя праведного Александра Чагринского



О чем просят. По молитве к святому Александру Чагринскому водой источника исцеляются от болезней ног. Выздоровливают бесноватые.






Родник с. Красноармейское





Охрана вод





Сегодня на уроке

У меня сегодня получилось...

Было трудно...

Меня удивило....

Было интересно...





ДОМАШНЕЕ ЗАДАНИЕ

на «5»

**1. Дневник
путешественника**

**2. Написать репортаж
на передачу о
происхождении
названий рек
Самарской области**

на «4»

**1. Дневник
путешественника**


**2. Создать знаки
экологической
проблемы водоёмов**

на «3»

**1. Дневник
путешественника**

**2. Составить кроссворд
по теме «Внутренние
воды Самарской
области»**





***«Куда бы не забросила
нас судьба, сердцем и
душой мы снова и снова
возвращаемся в родные
места»***